

BRK001

Perceel behorende bij de vrijstaande woning.

Attributen

Kadastrale aanduiding

DORP A 1234

Recht ontleend aan

AAA1 12345/123

Grootte

3 are


Relaties

Is gekoppeld aan VBO001

WOZ



WOZ-object



WOZ001

Het WOZ-object bestaat uit woning inclusief grond.

Attributen

WOZ-waarde

€ 450.000

Soort objectcode

Vrijstaande woning

Relaties

Is gekoppeld aan BRK001

Is gekoppeld aan VBO001

Is gekoppeld aan WDO001 en WDO002

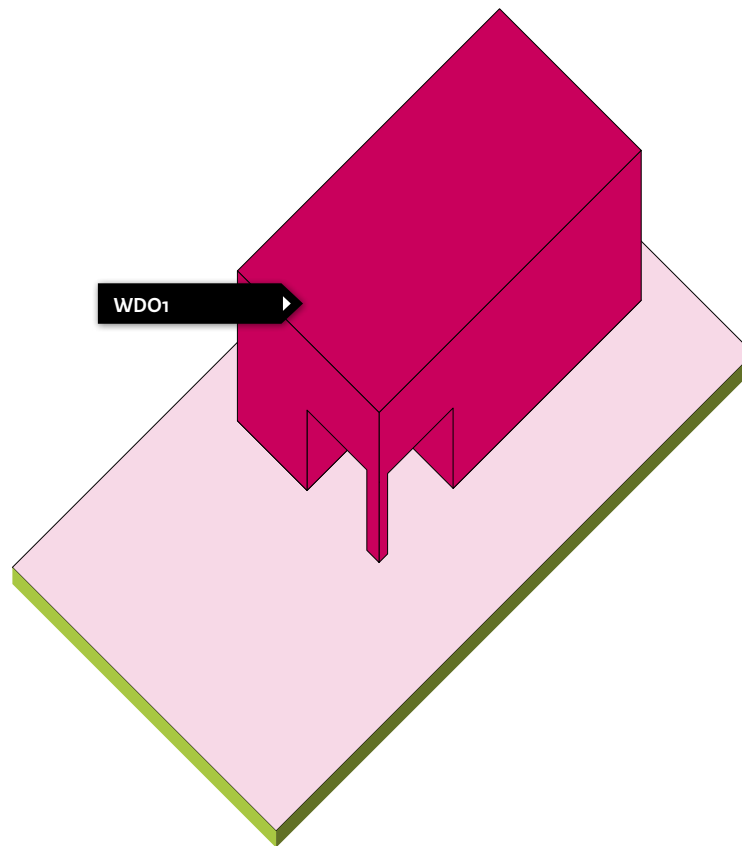
WOZ



WOZ-deelobject



WDO1



WDO1

Vrijstaande woning met een tuin.

Attributen

Soort deelobject

Woning vrijstaand

Gebruiksoppervlakte

180 m²

Bouwjaar

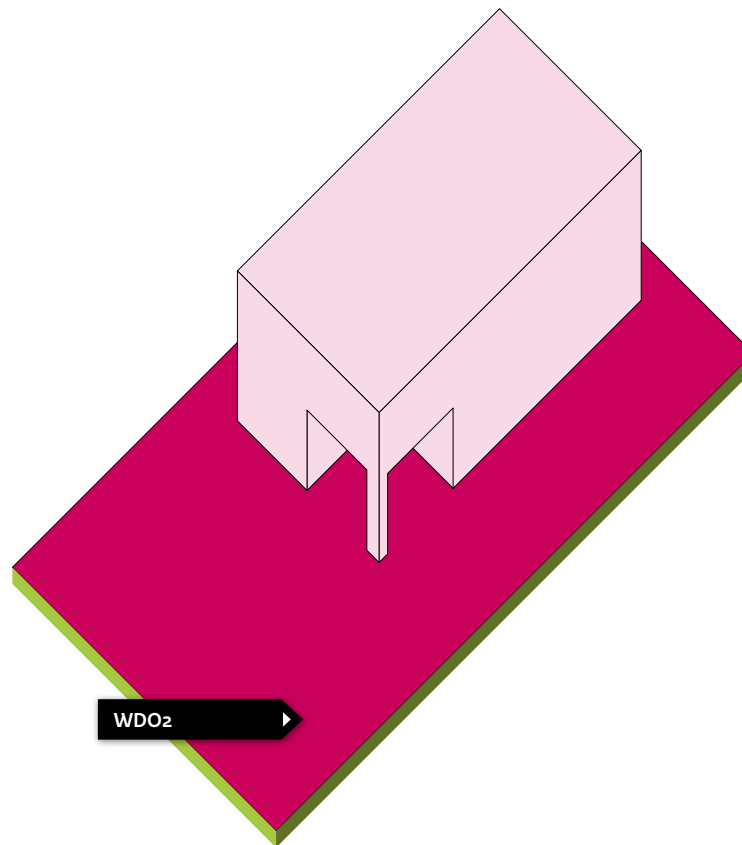
1981

Kwaliteit/onderhoud

3/3

Relaties

Is gekoppeld aan VBO001



WDO2

Vrijstaande woning met een tuin.

Attributen

Soort deelobject

Grond bij eengezinswoning

Tuinoppervlakte

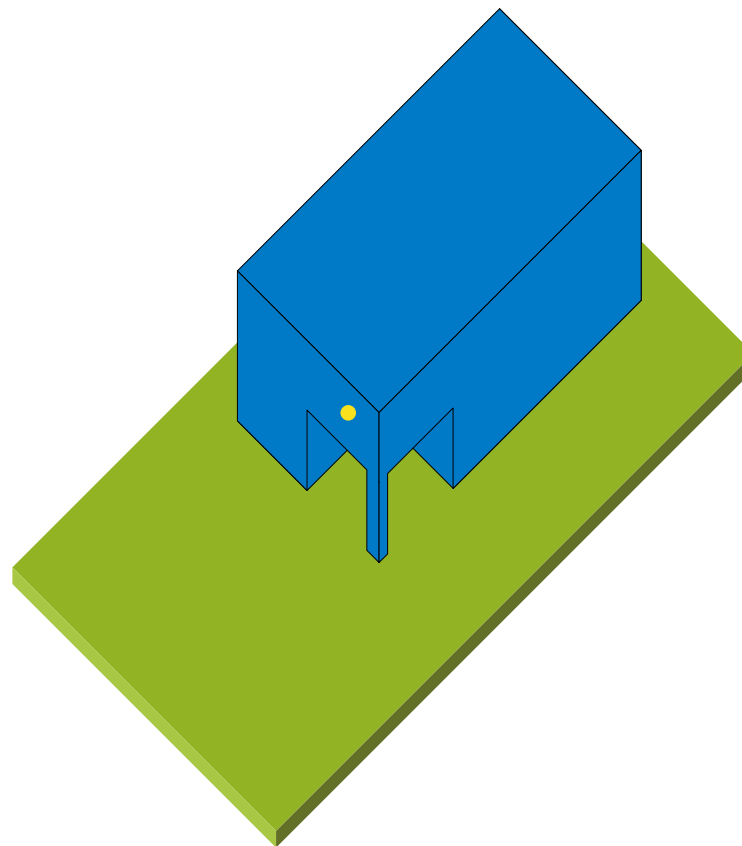
300 m²

Relaties

N.v.t.

BAG ▶

Verblijfsobject ▶



VBO001

Vrijstaande woning, waarbij de verdieping voor een klein deel overbouw betreft.

Attributen

Gebruiksoppervlakte

180 m²

Gebruiksdoel

Woonfunctie

Geometrie

Puntgeometrie

Status

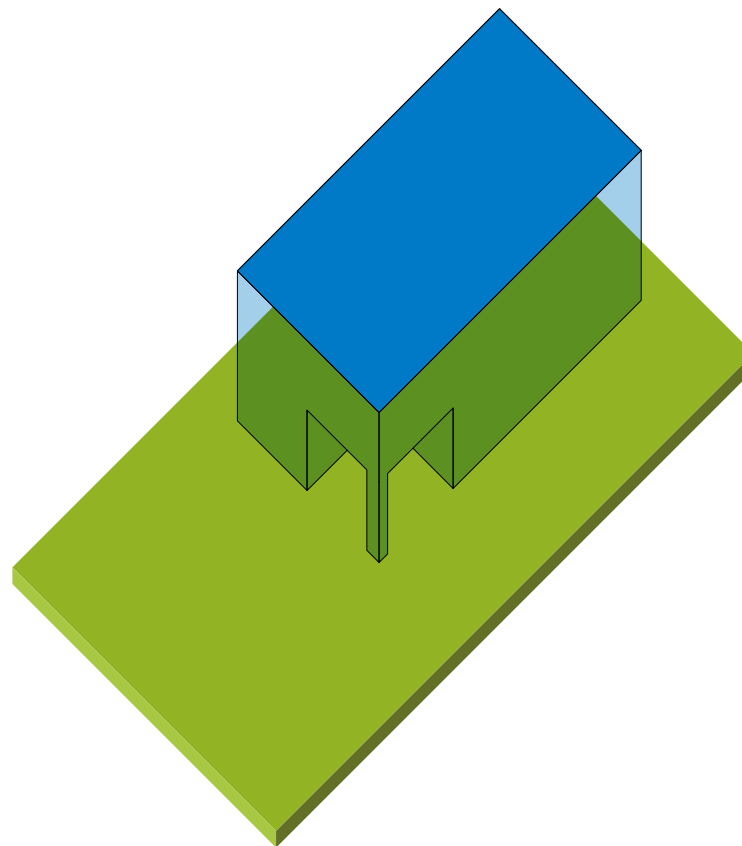
Verblijfsobject in gebruik

Relaties

Ligt in PND001

Is gekoppeld aan een NUM001

Pand



PNDoo1

Vrijstaande woning, waarbij de verdieping voor een klein deel overbouw betreft. In de illustratie representeert het donkere vlak de 2D-geometrie zoals deze in de BAG geregistreerd wordt (boven- plus onderaanzicht).

Attributen

Bouwjaar

1981

Geometrie

Vlakgeometrie

Status

Pand in gebruik

Relaties

N.v.t.

PNDoo1

Vrijstaande woning, waarbij de verdieping voor een klein deel overbouw betreft. In de illustratie representeren de donkere vlakken de 2D-geometrie (als multivlak) zoals deze in de BGT geregistreerd worden (maaiveldniveau).

Attributen

N.v.t.

Relaties

Is gekoppeld aan PNDoo1 uit de BAG

BGT

